

# OBEC CHMINIANSKA NOVÁ VES

Obecný úrad 32, 082 33 Chminianska Nová Ves

Číslo : SÚ SP 28/2024- oz

V Chminianskej Novej Vsi dňa 13.06.2024

podľa rozdeľovníka :

## VEC : Oznámenie o začatí územného konania a upustenie od miestneho zisťovania aj od ústneho pojednávania

Obec Župčany so sídlom Župčany 95, IČO : 00328073 podala dňa 12.6.2024 na obci Chminianska Nová Ves-určenom stavebnom úrade návrh na vydanie územného rozhodnutia o umiestnení stavby „ **IBV Župčany, I-tlakové pásmo-Plaveč, Búda–vodovod** „, na pozemkoch podľa prílohy oznámenia v obci Župčany katastrálne územie Župčany.

### Popis stavby :

Predmetom riešenia je zásoba IBV pitnou vodou. Vodovod je súčasťou skupinového vodovodu s vodným zdrojom Tichý Potok a podzemných vodných zdrojov hornej Torusy, napájajúci vodojem 2 x 150 = 300m<sup>3</sup> v Župčanoch, nachádzajúci sa nad obcou župčany a je napojený na ne.

Dňom podania žiadosti sa začalo územné konanie.

Obec Chminianska Nová Ves určený stavebný úrad podľa § 119 ods.(3) v spojení s § 117 zákona č. 50/1976 Zb. o územnom plánovaní a stavebnom poriadku (stavebný zákon) v znení neskorších predpisov v súlade s ustanovením § 36 stavebného zákona **o z n a m u j e** začatie územného konania dotknutým orgánom štátnej správy a známym účastníkom konania.

Stavebný úrad v súlade s ustanovením § 36 ods. 1 zákona č. 50/1976 Zb. o územnom plánovaní a stavebnom poriadku (stavebný zákon) v znení neskorších predpisov oznamuje začatie územného konania dotknutým orgánom a všetkým známym účastníkom konania.

Vzhľadom nato, že je pre dané územie spracovaná územnoplánovacia dokumentácia, na základe ktorej možno posúdiť návrh na územné rozhodnutie, stavebný úrad podľa § 36 ods. 2 stavebného zákona upúšťa od ústneho pojednávania.

Účastníci stavebného konania môžu svoje námietky a pripomienky k návrhu uplatniť do **11.07.2024**, na neskôr podané námietky sa neprihliadne.

Do podkladov rozhodnutia možno nahliadnuť na obecnom úrade v Chminianskej Novej Vsi počas úradných hodín. V rovnakej lehote môžu oznámiť svoje záväzné stanoviská dotknuté orgány. Ak dotknutý orgán v určenej alebo predĺženej lehote neoznámí svoje záväzné stanovisko k povoľovanej stavbe, má sa za to, že so stavbou z hľadiska ním sledovaných záujmov súhlasí.

Ak niektorý z orgánov štátnej správy potrebuje na riadne posúdenie návrhu dlhší čas je povinný požiadať stavebný úrad o primerané predĺženie lehoty. Ak sa nechá niektorý z účastníkov konania zastupovať, jeho zástupca musí predložiť písomnú plnú moc toho účastníka konania, ktorý sa nechal zastupovať.

### Upozornenie:

Stavebný úrad upozorňuje účastníkov konania, že v odvolacom konaní sa neprihliada na námietky a pripomienky, ktoré neboli uplatnené v prvostupňovom konaní v určenej lehote, hoci uplatnené mohli byť.

V súlade s § 49 ods. 2 zákona č. 71/1967 Zb. o správnom konaní ( správny poriadok ) Vás upovedomujeme o tom, že Vaša žiadosť nebude vybavená do 30 dní od začatia konania ( resp. od úplného doplnenia žiadosti ) z dôvodu , že preskúmanie žiadosti si vyžaduje oboznámenie účastníkov konania a dotknutých orgánov.

Mgr. Matúš Harničár  
starosta obce

Doručí sa :

1. navrhovateľ – Obec Župčany, Župčany 95, 080 01 Prešov
2. verejnou vyhláškou – fyzické osoby, ktorých vlastnícke. alebo iné práva k pozemkom alebo stavbám môžu byť rozhodnutím priamo dotknuté .
3. Okresný úrad Prešov , odbor starostlivosti o ŽP , Námestie mieru 3 , 080 01 Prešov
4. Okresný úrad Prešov , odbor cestnej dopravy a pozemných komunikácií, Námestie mieru 3 , 080 01 Prešov
5. Krajský pamiatkový úrad , Hlavná 115 , 080 01 Prešov
6. RÚVZ , Hollého 5 , 080 01 Prešov
7. HaZZ SR , OR , Požiarnická 1 , 080 01 Prešov
8. Východoslovenská distribučná, a. s. , Mlynská 31, 042 91 Košice
9. SPP- distribúcia , a. s. , Mlynské Nivy 44/b , 825 11 Bratislava
10. Slovak Telekom , a. s. ,Bajkalská 28, 817 62 Bratislava
11. Orange Slovensko, a. s. , Metodova 8 , 821 08 Bratislava
12. O2 Slovakia, s. r. o., Einsteinova 24, 851 01 Bratislava
13. SÚC PSK, oblasť Prešov, Jesenná 14, 080 05 Prešov
14. VVS, a.s., Komenského 50, 042 48 Košice
15. projektant – Vladimír Gajdoš, Slnečná 21, 080 01 Prešov
16. Obec Chminianska Nová Ves, Chminianska Nová Ves 32, 082 33

Toto oznámenie sa účastníkom konania doručí formou verejnej vyhlášky v súlade s § 36 ods. 4 stavebného zákona a § 26 ods. (2) správneho poriadku vyvesením po dobu 15 dní na úradnej tabuli Obce Chminianska Nová Ves, Chminianska Nová Ves 32, 082 33 Chminianska Nová Ves a zároveň bude zverejnené na webovom sídle obce Chminianska Nová Ves. Posledný deň tejto lehoty je dňom doručenia. Oznámenie bude zverejnené aj na úradnej tabuli obce Župčany a webovom sídle obce Župčany v ktorej katastrálnom území má byť stavba umiestnená. Prílohou oznámenia je výkres č. 1 – situácia, vodovod a výkres A-prehľadná situácia.

Dátum vyvesenia : 14. 06. 2024

.....

Pečiatka a podpis

Dátum zvesenia: .....

.....

Pečiatka a podpis



VETVA-B5  
PE DN/ID80-208,0m

VETVA-B4  
PE DN/ID80-256,0m

VETVA-B3  
PE DN/ID80-245,0m

VETVA-B2  
PE DN/ID80-264,0m

VETVA-B1  
PE DN/ID80-189,0m

VETVA-BB  
PE DN/ID100-189,0m

VETVA-B  
PE DN/ID100-439,0m

max. tlak pri RD  
333,0=0,654MPa

Župčany

LEGENDA:  
NAVRHOVANÝ- VODOVOD  
I-tlakové pásmo

Lesík

Nad jablone  
II-tl. pásmo  
čiara II-tl. pásmo  
370,0 m.n.m

Buda  
I-tl. pásmo

čiara I-tl. pásmo  
335,0m.n.m

Plaveč  
I-tl. pásmo  
max. tlak pri RD  
313,99=0,493MPa

BOD NAPOJENIA  
NA VODOVOD

VETVA-P  
PE DN/ID100-728,0m

ŽUPČANY  
VODOJEM 2x150 m3  
MAX. HL. 363,30 m.n.m.  
BNO 360,0 m.n.m.-25m  
= 335,0 m.n.m

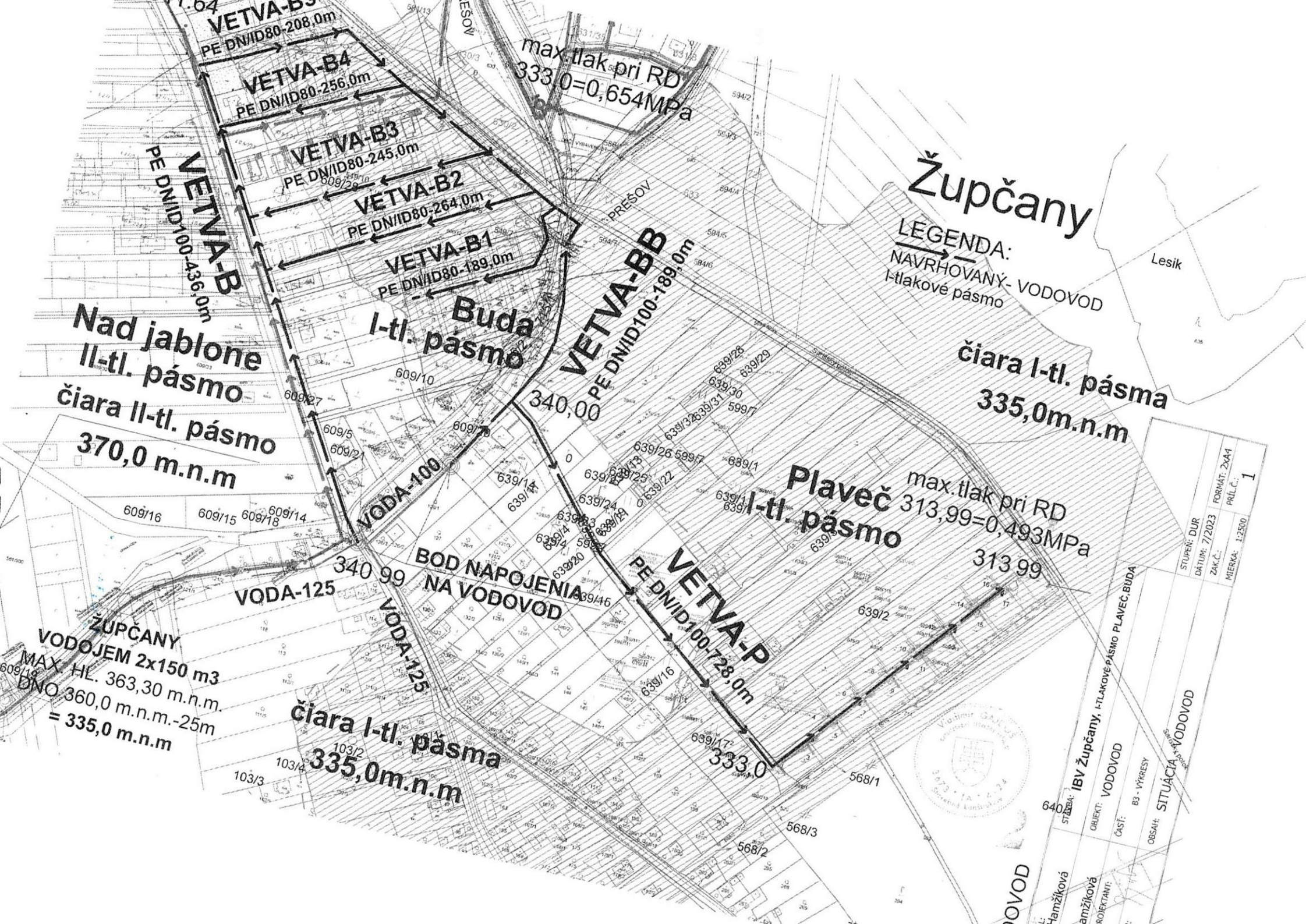
čiara I-tl. pásmo  
335,0m.n.m

STUPEŇ: DUR	PRÍL.C. 1
DATEM: 7/2023	
ZAK.Č.: 12530	
MIERKA: 1:2500	
FORMÁT: 2x44	

STAVBA: IBV Župčany, I-TLAKOVÉ PÁSMO PLAVEC, BUDA  
OBJEKT: VODOVOD  
ČASŤ: B3 - VÝKRESY  
OBSAH: SITUÁCIA VODOVOD



PROJEKTANT:  
L. Hamžíková  
amžíková





# Župčany

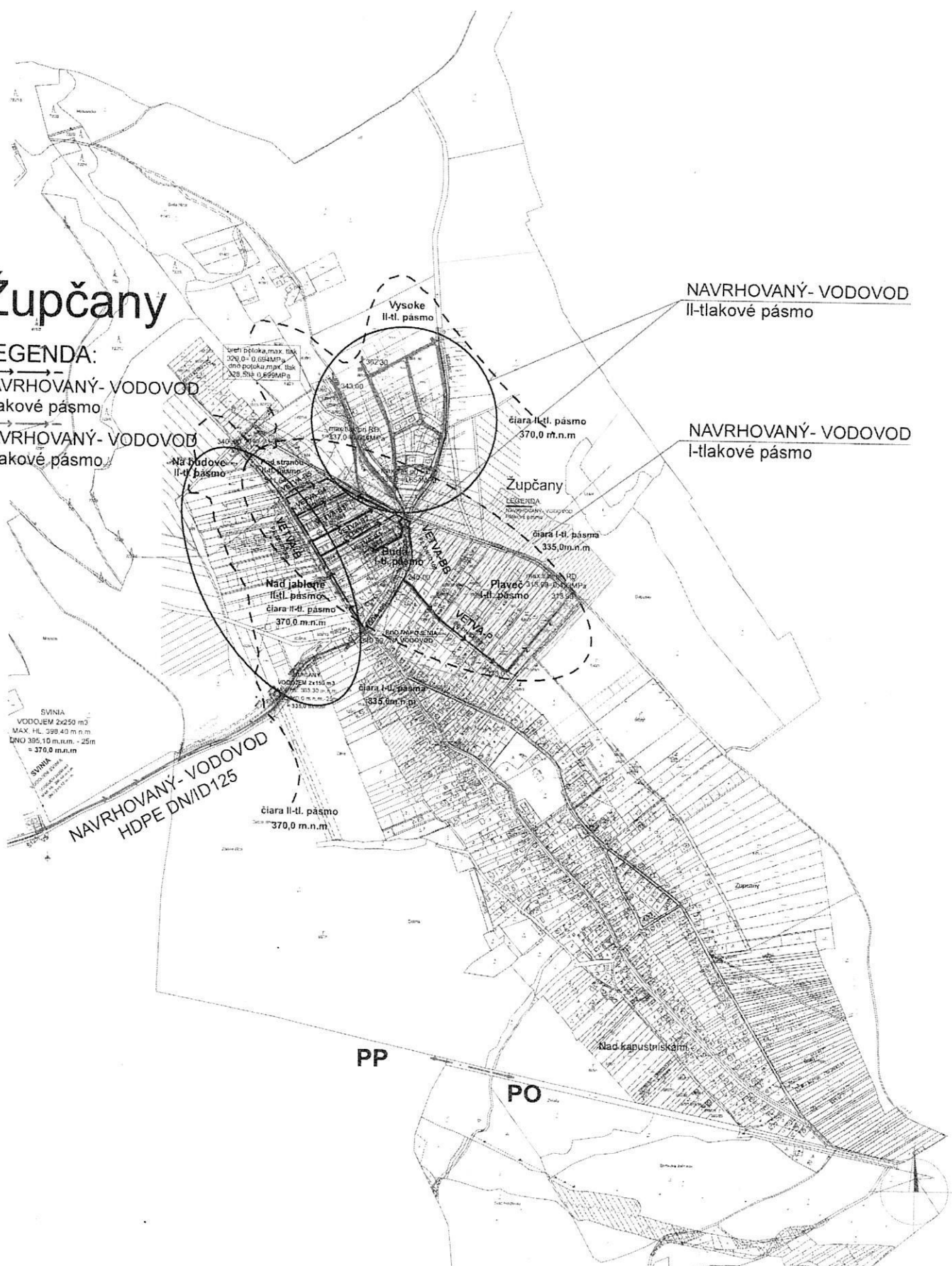
## LEGENDA:

→ → → →  
NAVRHOVANÝ- VODOVOD  
I-tlakové pásmo

→ → → →  
NAVRHOVANÝ- VODOVOD  
II-tlakové pásmo

NAVRHOVANÝ- VODOVOD  
II-tlakové pásmo

NAVRHOVANÝ- VODOVOD  
I-tlakové pásmo



SVINIA  
VODOJEM 2x250 m<sup>3</sup>  
MAX. HL. 398.43 m n.m.  
DN120 395.15 m.n.m. - 25m  
= 370.0 m.n.m.

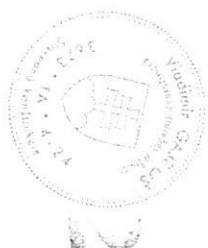
NAVRHOVANÝ- VODOVOD  
HDPE DN125

PP

PO

## VODOVOD

VYPRACOVAL: ING. M. Hamžíková	STAVBA: IBV Župčany, I-TLAKOVÉ PÁSMO PLAVEC, BUDA IBV Župčany, II-TLAKOVÉ PÁSMO NAD JABLONE, VYSOKE		STUPEŇ DÚR DATUM 7/2023 ZÁČ.	FORMAT 2x44 PRIL. Č. A
PROJEKTANT: ING. M. Hamžíková	OBJEKT: VODOVOD			
ZODPOVEDNÝ PROJEKTANT: V. Gajdoš	ČASŤ: B3 - VYKREŠY	PREHLADNÁ SITUÁCIA		
HLAVNÝ INŽINIER: V. Gajdoš	OBSAH:	MÉRKA: 1:50 000		



**Vypis parciel :**

cez ktoré prechádzajú vodovodné vetvy

**VETVA : P HDPE DN/ID100**

p.č. 580/11, 715/7, 638/19, 639/23, 639/93, 639/40, 639/142, 639/133

**VETVA : B HDPE DN/ID100**

p.č. 567/2, 557/2, 557/102

**VETVA : BB HDPE DN/ID100**

p.č. 715/7, 715/16, 715/17, 715/18, 715/19, 638/35, 715/23, 609/183

**VETVA : B1 HDPE DN/ID80**

p.č. 609/183, 609/180

**VETVA : B2 HDPE DN/ID80**

p.č. 609/104, 609/183

**VETVA : B3 HDPE DN/ID80**

p.č. 609/187, 625/22, 609/386

**VETVA : B4 HDPE DN/ID80**

p.č. 609/381, 625/61, 625/29, 625/23

**VETVA : B5 HDPE DN/ID80**

p.č. 609/330, 625/42, 625/43, 625/18, 625/17, 626/16, 625/61



Stavba : **IBV ŽUPČANY ,**  
**I-tlakové pásmo – PLAVEČ, BUDA**

Objekt : **VODOVOD**

Investor: **OBEC ŽUPČANY č.95 , 080 01 Župčany**

Prešov 2/2024

Zodpovedný projektant : Vladimír G a j d o š